

图 1 项目地理位置图

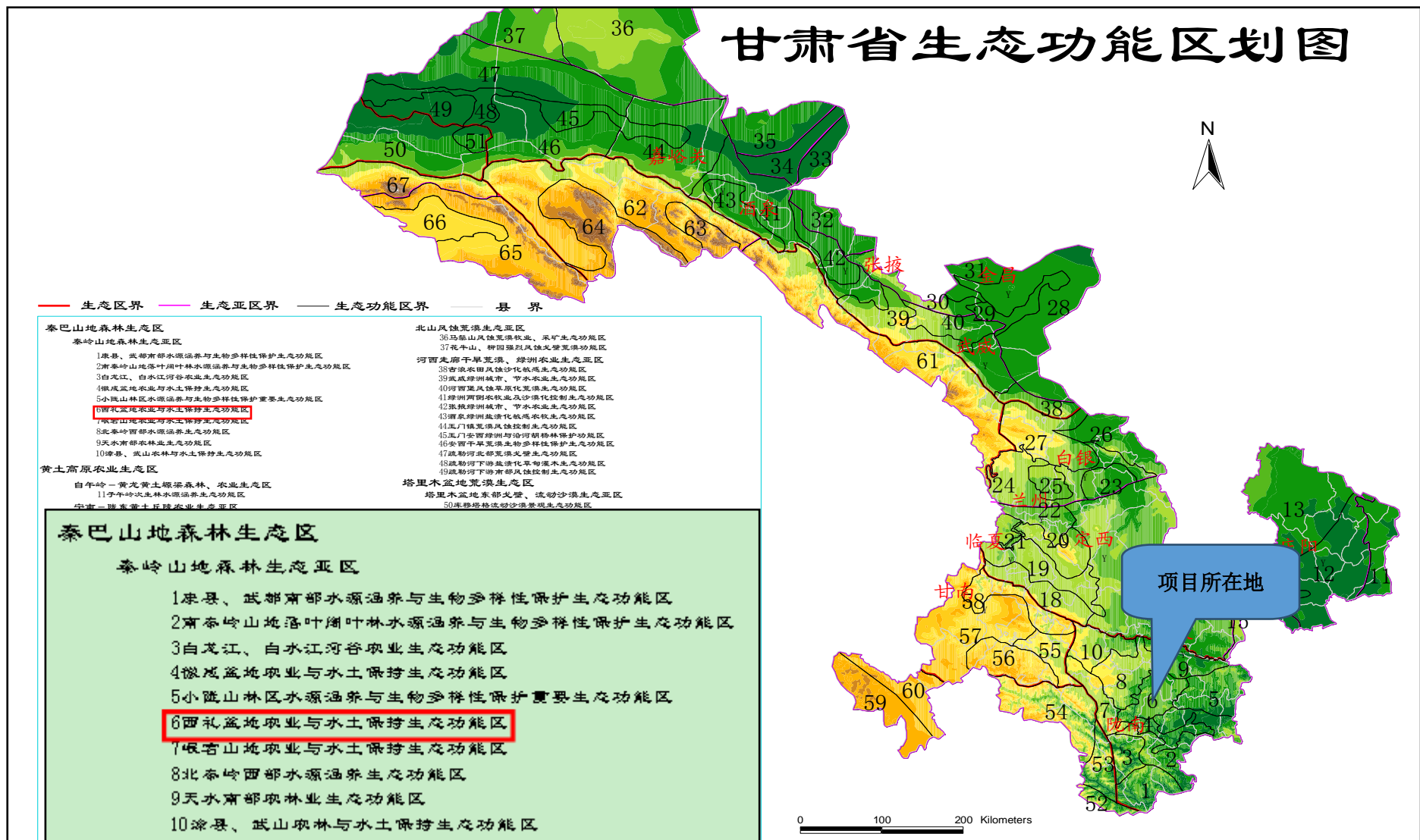


图2 项目在甘肃省生态功能区划中的位置关系图









图 4 监测点位布设图

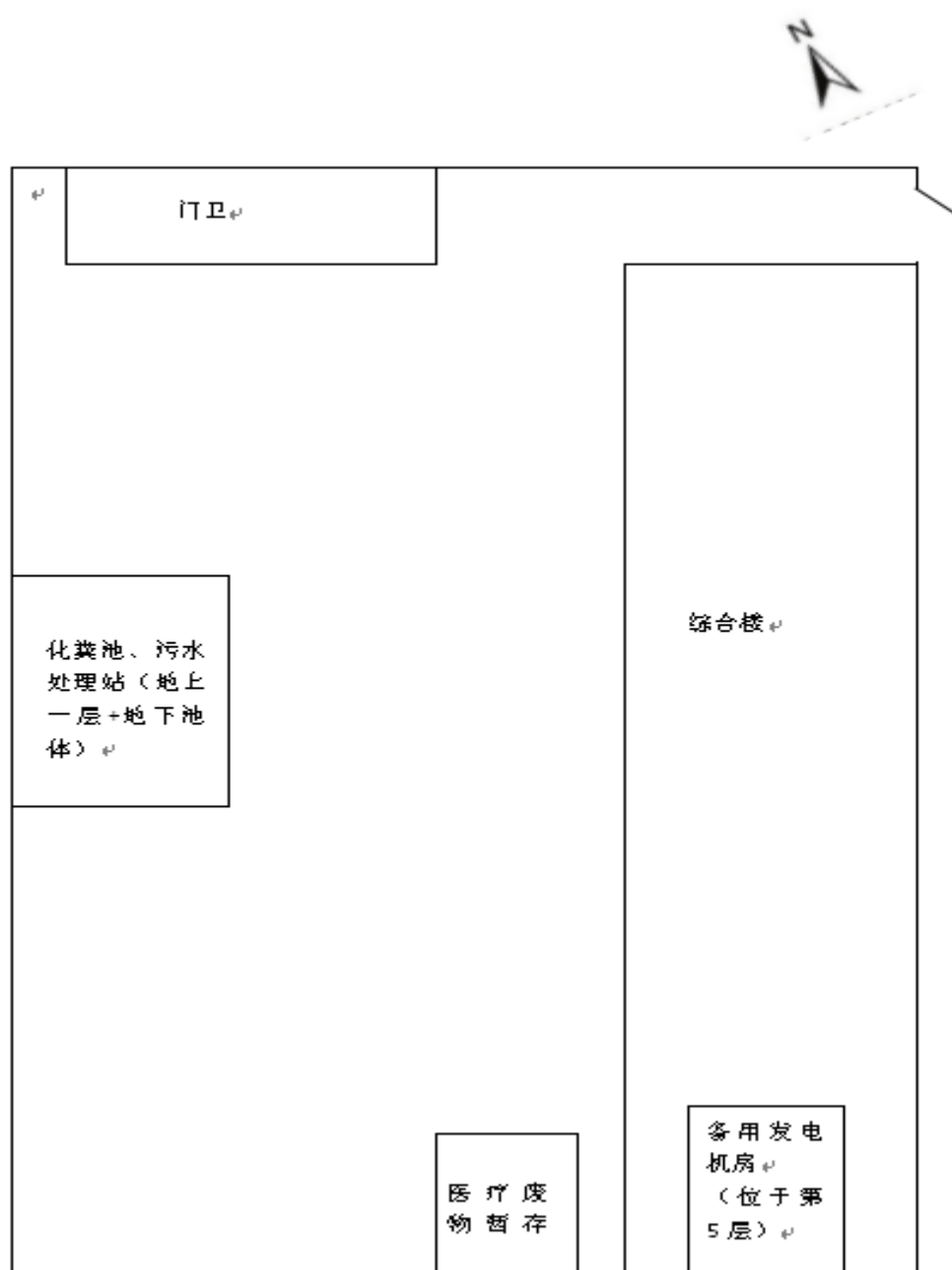


图 5 总平面布置图

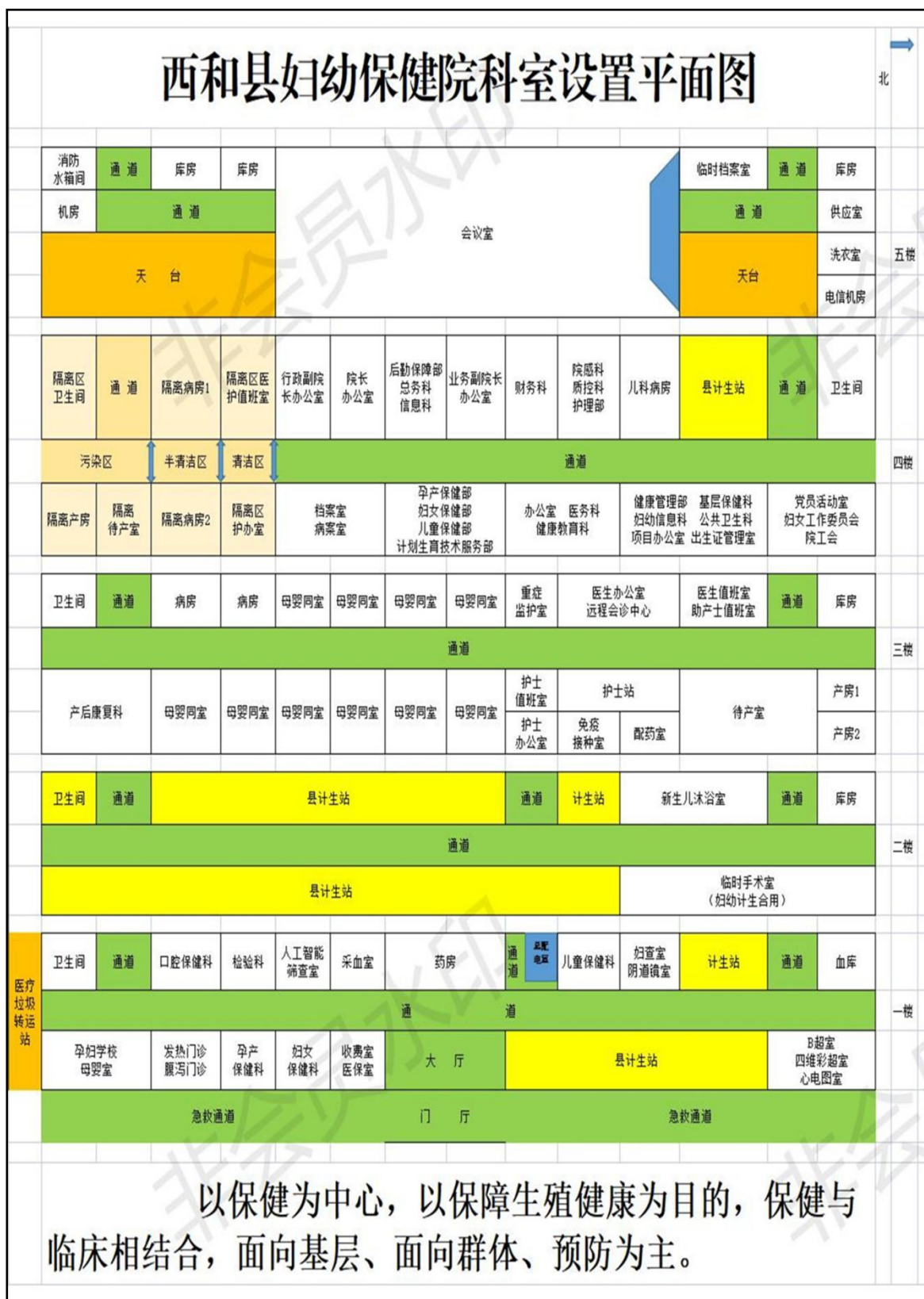


图 6 分层平面布置图

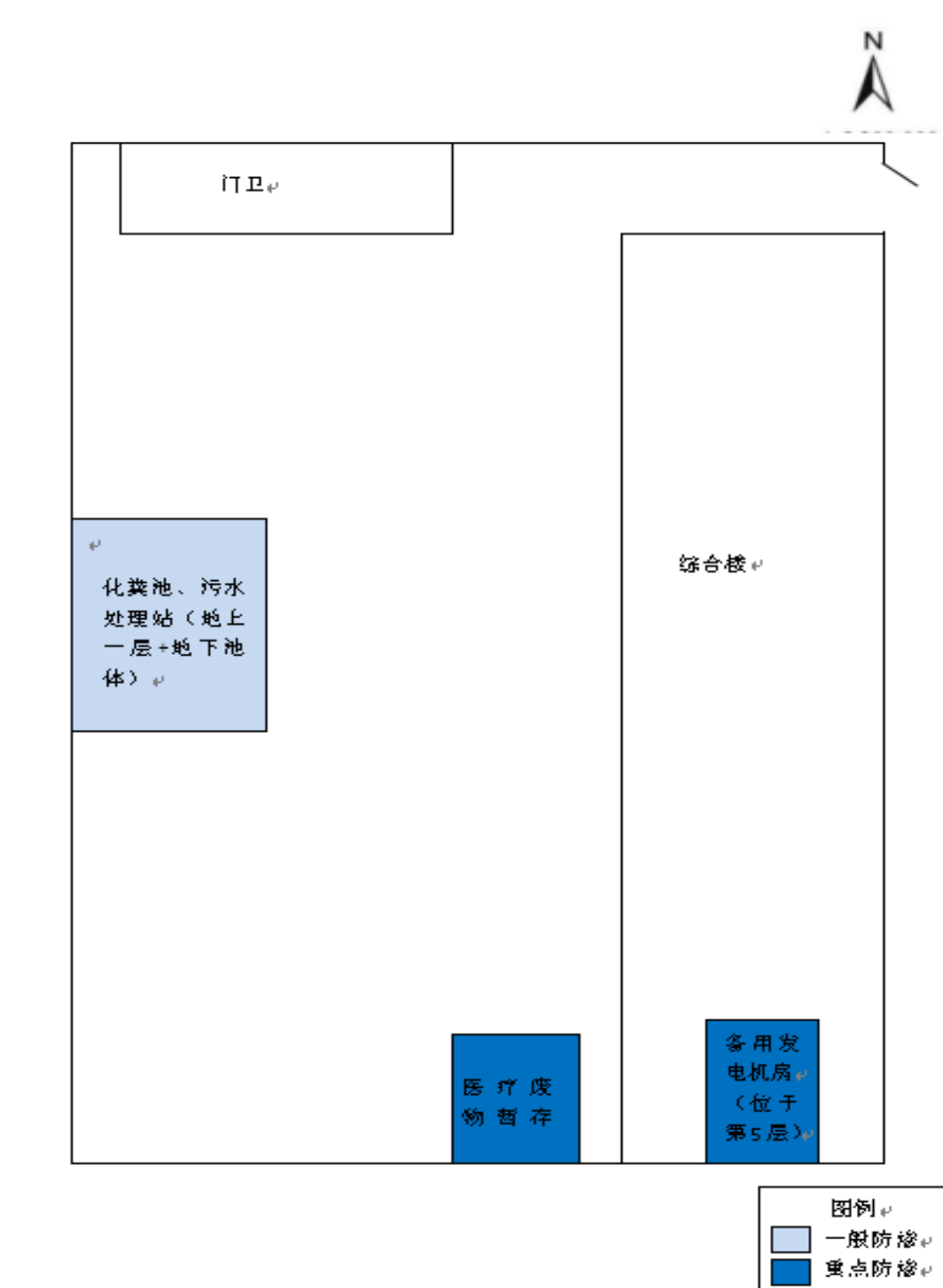


图 7 项目分区防渗图

